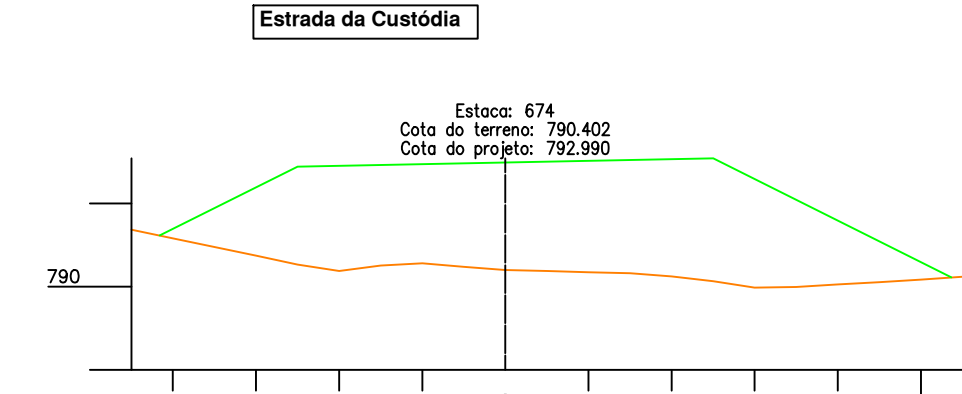
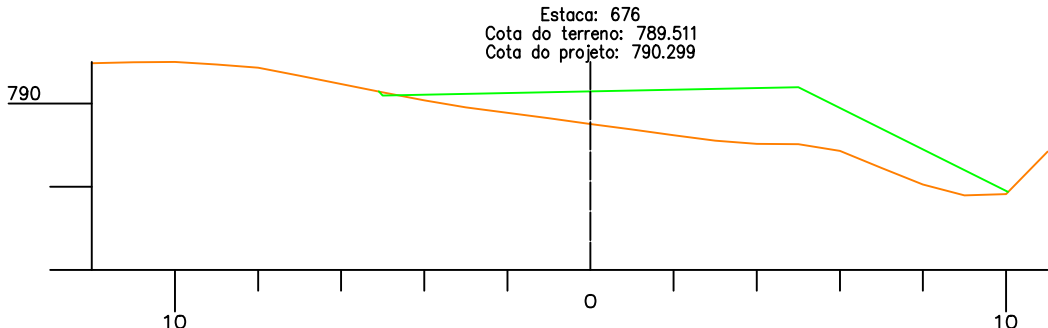


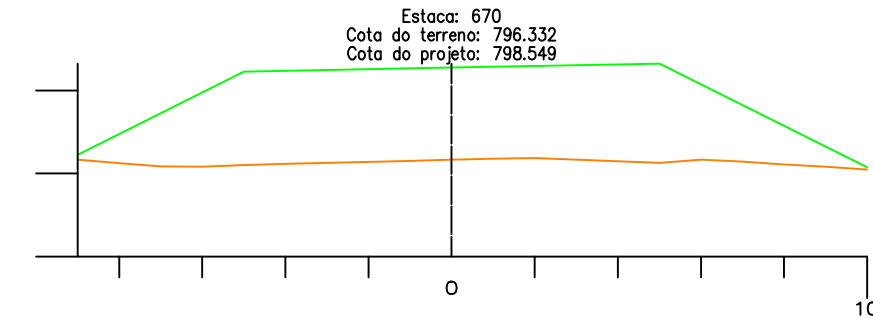
Áreas	Cotas do Projeto	Cotas do Terreno
Área de corte: 0,000m2	9,000	9,000
	793,059	794,331
		8,000
		794,657
		7,000
Área de aterro: 36,894m2	5,000	794,663
	797,059	6,000
		794,681
		5,000
		794,822
		4,000
		794,655
		3,000
		794,888
		2,000
		794,722
		1,000
		794,755
	0,000	0,000
	797,159	794,788
		1,000
		794,780
		2,000
		794,755
		3,000
		794,730
		4,000
	5,000	794,705
	797,259	5,000
		794,684
		6,000
		794,566
		7,000
		794,467
		8,000
	9,000	794,449
	793,259	9,000



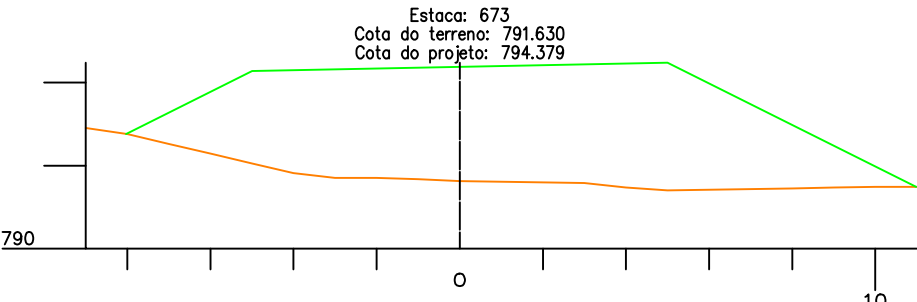
Áreas	Cotas do Projeto	Cotas do Terreno
Área de corte: 0,000m2	8,318	791,374
	791,231	8,000
		791,164
		790,954
		6,000
Área de aterro: 38,933m2	5,000	790,744
	792,890	5,000
		790,534
		4,000
		790,477
		3,000
		790,506
		2,000
		790,560
		1,000
	0,000	790,481
	792,990	790,402
		1,000
		790,375
		2,000
		790,348
		3,000
		790,322
		4,000
		790,250
	5,000	790,129
	793,090	5,000
		789,976
		6,000
		789,933
		7,000
		790,051
		8,000
		790,110
		9,000
	10,735	790,169
	790,223	10,000
		790,242



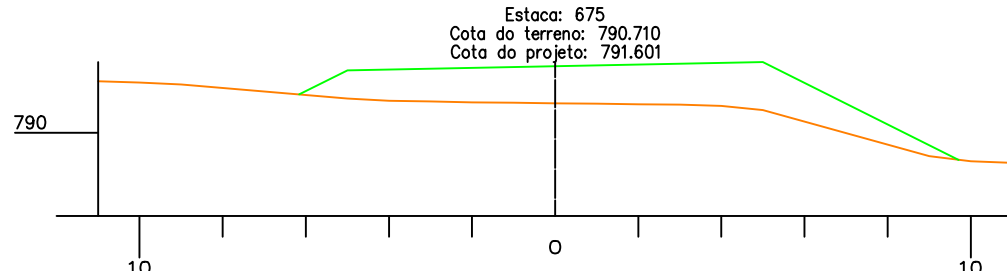
Áreas	Cotas do Projeto	Cotas do Terreno
Área de corte: 0,017m2		12,000
		790,970
		11,000
		790,986
		10,000
Área de aterro: 11,816m2		791,002
		9,000
		790,945
		8,000
		790,869
		7,000
		790,671
		6,000
		790,734
		5,000
	8,086	790,276
	790,299	4,000
		790,078
		3,000
		790,314
		2,000
		789,780
		1,000
		789,646
	0,000	0,000
	790,299	789,511
		789,377
		2,000
		789,242
		3,000
		789,108
		4,000
		789,036
	5,000	789,023
	790,399	6,000
		788,862
		7,000
		788,458
		8,000
		788,354
		9,000
		787,796
	10,049	10,000
	787,875	787,825
		11,000
		788,849



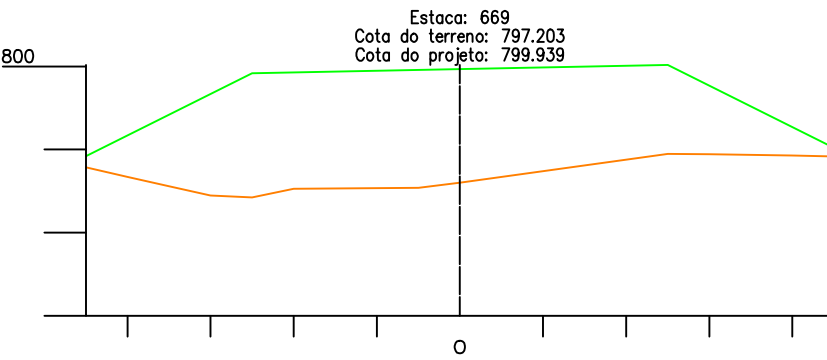
Áreas	Cotas do Projeto	Cotas do Terreno
Área de corte: 0,000m2	9,000	796,335
	798,449	8,000
		796,249
		7,000
		796,174
Área de aterro: 33,226m2	5,000	796,168
	798,449	796,168
		796,207
		4,000
		796,232
		3,000
		796,237
		2,000
		796,282
		1,000
		796,307
	0,000	0,000
	798,549	796,332
		796,357
		2,000
		796,374
		3,000
		796,336
		4,000
		796,287
	5,000	796,259
	798,649	6,000
		796,336
		7,000
		796,285
		8,000
		796,183
		9,000
	10,000	796,162
	796,149	796,100



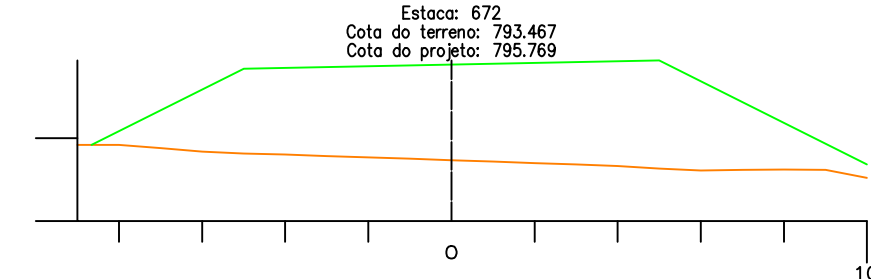
Áreas	Cotas do Projeto	Cotas do Terreno
Área de corte: 0,000m2	8,034	792,304
	792,762	8,000
		792,757
		792,693
		6,000
Área de aterro: 39,782m2	5,000	792,289
	794,279	5,000
		792,054
		4,000
		791,820
		3,000
		791,702
		2,000
		791,704
		1,000
	0,000	791,677
	794,379	791,630
		1,000
		791,615
		2,000
		791,589
		3,000
		791,584
		4,000
		791,477
	5,000	791,402
	794,479	5,000
		791,419
		6,000
		791,437
		7,000
		791,454
		8,000
		791,472
		9,000
		791,489
	10,982	791,468
	791,468	791,468



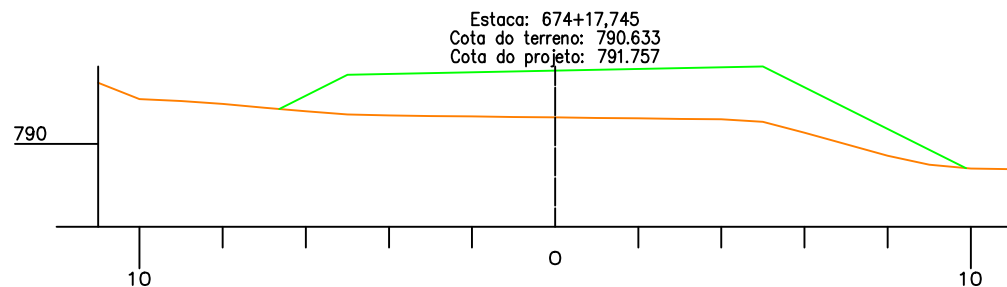
Áreas	Cotas do Projeto	Cotas do Terreno
Área de corte: 0,000m2		11,000
		791,236
		10,000
		791,206
		9,000
Área de aterro: 12,267m2		791,162
		8,000
		791,079
		7,000
		790,984
		6,000
	6,157	790,909
	5,000	790,824
	791,501	790,769
		3,000
		790,751
		2,000
		790,733
		1,000
		790,722
	0,000	790,710
	791,601	790,699
		2,000
		790,688
		3,000
		790,677
		4,000
		790,643
	5,000	790,544
	791,701	6,000
		790,527
		7,000
		789,989
		8,000
		789,712
		9,000
		789,434
	9,708	789,347
	789,347	789,347
		11,000
		789,279



Áreas	Cotas do Projeto	Cotas do Terreno
Área de corte: 0,000m2	9,000	797,571
	797,639	8,000
		797,344
		7,000
		797,118
Área de aterro: 37,825m2	5,000	796,892
	799,939	796,892
		796,846
		4,000
		797,054
		3,000
		797,062
		2,000
		797,071
		1,000
		797,079
	0,000	0,000
	799,939	797,203
		1,000
		797,341
		2,000
		797,480
		3,000
		797,619
		4,000
		797,757
	5,000	797,896
	800,039	5,000
		797,888
		7,000
		797,871
		8,000
		797,853
	9,000	797,836
	798,039	797,836



Áreas	Cotas do Projeto	Cotas do Terreno
Área de corte: 0,000m2	8,663	793,840
	793,838	8,000
		793,833
		793,759
		6,000
Área de aterro: 33,736m2	5,000	793,676
	795,669	5,000
		793,626
		4,000
		793,605
		3,000
		793,570
		2,000
		793,536
		1,000
	0,000	793,502
	795,769	793,467
		1,000
		793,433
		2,000
		793,399
		3,000
		793,364
		4,000
		793,329
	5,000	793,270
	795,869	5,000
		793,242
		6,000
		793,235
		7,000
		793,247
		8,000
		793,236
	10,000	793,236
	793,369	793,046



Áreas	Cotas do Projeto	Cotas do Terreno
Área de corte: 0,000m2		11,000
		791,471
		10,000
		791,071
		9,000
Área de aterro: 15,638m2		791,032
		8,000
		790,956
		7,000
		790,870
		6,000
	6,636	790,839
	5,000	790,785
	791,657	790,702
		5,000
		790,684
		4,000
		790,666
		3,000
		790,655
		2,000
		790,644
	0,000	790,633
	791,757	790,622
		2,000
		790,611
		3,000
		790,600
		4,000
		790,589
	5,000	790,526
	791,857	6,000
		790,269
		7,000
		789,982
		8,000
		789,714
		9,000
		789,493
	9,886	789,444
	789,414	10,000
		11,000
		789,387



PREFEITURA DE
CATALÃO
Cidade que sonha e faz.



Marins Topografia

Conteúdo: Seções Transversais
Título: Concepção em Planta
Local: Obs: A Obra Inicia-se na Comunidade Camponesa Cisterna e Segue Até o Centro Comunitário da Custódia, Zona Rural de Catalão - GO

Proprietário:
Prefeitura Municipal de Catalão
Cidade:
Catalão - GO
Bairro:
Centro

Desenho:
Hagamenon
Escala:
1/1000
Folha:
68/102

Data:
Janeiro/2024

Assinaturas:
Proprietário:
Prefeitura Municipal de Catalão
Resp. Técnico:
Engenheiro Gustavo Gonçalves da Costa
CREA 1020617675/D-GO

observação e outros:

Aprovação: